

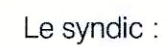
Propriété de la commune de Surpierre

Mise à l'enquête publique du 16.04.2018 au 15.05.2018

Adopté par le conseil communal

Surpierre, le 9.4.2018

La secrétaire :




Approuvé par la Direction de l'aménagement,
de l'environnement et des constructions

26 AOUT 2019

Fribourg, le :

Le Conseiller d'Etat Directeur :

Dossier N° 15-185

Date	Dessiné	Contrôlé
21.03.2018	FD	

Format :	63 x 42
----------	---------

Échelle : 1:2'000

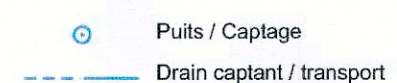





GÉOLOGUES INGÉNIEURS ASSOCIÉS

Route St-Nicolas-de-Flüe 10 Tél. 026 - 424 80 52
1700 FRIBOURG Fax 026 - 424 80 48


N° Art.	Propriétaire	S1	S2	S3
152	JENNI Didier			X
155	JENNI Didier			X
157	Bénéfice curial de Surpierre			X
160	MAILLARD Yves-Patrik AEPPLI Sandra Priska	X	X	X
166	THIERRIN Jennifer Nelly, Michael François Lino et Fabienne Anne-Marie			X
168	Paroisse de Surpierre	X	X	X
170	THIERRIN Jennifer Nelly, Michael François Lino et Fabienne Anne-Marie	X	X	
171	MAILLARD Yves-Patrik AEPPLI Sandra Priska	X	X	X
172	Commune de Surpierre	X	X	
173	Paroisse de Surpierre		X	X
175	Paroisse de Surpierre		X	X
183(DDP)	Commune de Surpierre	X	X	X
184(DDP)	Commune de Surpierre	X	X	X
186	MAILLARD Yves-Patrik AEPPLI Sandra Priska		X	
225	Commune de Surpierre D.P.		X	X
226	Commune de Surpierre D.P.			X
227	Commune de Surpierre D.P.		X	X

LEGENDE



	S1	Zone de captage
	S2	Zone de protection rapprochée
	S3	Zone de protection éloignée

PLAN DE SITUATION POUR ENQUETE

COMMUNE DE : SURPIERRE				ARTICLE	SURFACE
Propriétaire (s) : Selon plan				Selon plan	--
ECHELLE : 1:1'000	COORDONNEES : Y=554'650 X=176'770	PLAN : 7	MENTION : 		

Zones de protection des eaux

