

Adaptation du plan d'aménagement local (PAL)
aux conditions d'approbation

Plan directeur communal

Dossier d'approbation

Echelle 1:5'000

Mis en consultation dans la Feuille officielle n° _____ du _____

Adopté par le Conseil communal de Surpierre le _____

Le Secrétaire _____ Le Syndic _____

Approuvé par la Direction du développement territorial,
des infrastructures, de la mobilité et de l'environnement, le _____

Le Conseiller d'Etat, directeur

12 juin 2023

Mandat : 2119 / ar
Document : 2119_Surpierre_PAL_acapp.aprx
Format : 84 x 80

ARCHAM ET PARTENAIRES SA

Aménagement du territoire et urbanisme
Rue de Jura 43, 1700 Fribourg
Téléphone 026 347 10 90
info@archam.ch, www.archam.ch

Légende

Utilisation du sol

Zone à bâtir légalisée

Eventuelle future extension
de la zone à bâtir

Périmètre d'habitat à maintenir

Ressources en sous-sol

Zone de protection des eaux
souterraines

Mobilité

Transports motorisés

Route principale

Route de liaison (hors localité) /
collectrice (en localité)

Route de desserte

Accès

Stationnement public

Arrêt de bus

Mobilité douce

Trottoir

Liaison mobilité douce (piéton / vélo)

Réseau cyclable cantonal utilitaire
Itinéraire de cyclotourisme balisé

Chemin de randonnée pédestre

Sites et paysage

Corridor à faune d'importance locale

Présence certaine de
salamandre tachetée

Périmètre de protection de la nature

Biotope d'importance locale
non protégé (talus sec)

Haie en zone à bâtir protégée

Haie en zone à bâtir non protégée

Arbre en zone à bâtir protégé

Verger protégé

Informations indicatives

Vue caractéristique

Aire forestière

Surface boisée hors zone à bâtir



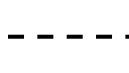
Cours d'eau à ciel ouvert

Cours d'eau sous tuyau

Existant / satisfaisant

A améliorer

A créer



0 50 100 200 300 400 500 mètres

Sources des données de base pour la révision générale du PAL:
Données cadastrales: Service du cadastre et de la géomatique, mars 2023
Secteurs de dangers naturels: Carte des dangers sur le Plateau fribourgeois, CON, 2018
Secteurs de protection des eaux souterraines: reproduction autorisée par le SEnFR Révision du PAL
Nature et paysage: inventaires fédéraux: © OFEV, 3003 Bern
Inventaire des surfaces agricoles: données digitalisées par le SeCAFR, état avril 2016
Recensement et inventaire des sites archéologiques: SAEFR
Réseau hydrographique: SEN